


Ankunft 15:00 Uhr



Der Hotelkomplex Akrahtos Beach Hotel befindet sich in der Vor-Athos-Gegend, nur 2 km von Ouranoupolis und 111 km vom Flughafen Mazedonien entfernt, und ist in Übereinstimmung mit der Klosterarchitektur gebaut. Umgeben von silbrigen Olivenhainen ist es in die Aura des blauen Himmels und des Meeres gehüllt. Das Akrahtos Beach Hotel verfügt über 311 Zimmer und Suiten.





20:35 Uhr







Bootstour von Ouranoupolis zum Berg Athos





Athos stellt den dritten Finger von den Halbinseln auf Chalkidiki dar und ist nach dem heiligen Berg dort benannt. Dieser Berg Athos ist 2033 m hoch und ist auch vom Meer aus schon von weitem sichtbar. Da es sich bei Athos um eine orthodoxe Mönchsrepublik mit autonomen Status handelt, ist die Halbinsel weitestgehend unberührt. Das Zutrittsverbot zur Mönchsrepublik Athos gilt generell nur für Frauen. Männer dürfen nur mit einer bestimmten Genehmigung in die Mönchsrepublik eintreten.








Ouranoupolis die Stadt des Himmels


Ouranoupolis, die kosmopolitische Stadt, die mit ihren Grenzen das weltliche vom Land der Mönche trennt

Der Turm von Ouranoupolis ist umwoben mit Mythen und ist das Wahrzeichen der Siedlung und der Umgebung.



Afitos ist ein charmantes Dorf mit bunten Häusern, einem schönen Strand und einer antiken Stadt auf der Halbinsel Kassandra

11. April 2024 3. Tag




Afitos gilt als eines der schönsten Dörfer auf Chalkidiki und befindet sich an der Nordostküste von Kassandra, etwas mehr als 100 km entfernt von Thessaloniki. Speziell die für die Ostküste ungewöhnliche Ruhe und Strandnähe machen es zu einem beliebten Reiseziel für die Sommermonate. Am Rande eines Steilufers auf einer Anhöhe über dem Meer gelegen, bietet es vielerlei schöne Ausblicke auf den Golf von Toroneos.





Der Bauernhof **Platanorema**, ein charakteristisches und interessantes Beispiel für einen Agrotourismus ist ein Versuch, einerseits eine einzigartige Landschaft von besonderer natürlicher Schönheit und andererseits die menschlichen Schöpfungen, die darauf errichtet wurden, zu kombinieren.








16:30 Uhr



Arnea, Norden – zentrales Chalkidiki



Arnaia (Arnea) ist ein traditionelles griechisches Bergdorf nördlich des Mount Cholomontas, nach griechischen Maßstäben, ein großes Dorf, weil dort etwa 2500 Menschen leben. Es liegt mitten in einer grünen Gegend voller Pinien. Nördlich des Hauptortes liegt ein schönes Tal, gegenüber den Wäldern und den grünen Dervenikos-Bergen.







Kavala ist eine Handels- und Hafenstadt sowie Gemeinde in Nordgriechenland in der Verwaltungsregion Ostmakedonien und Thrakien unmittelbar am Golf von Thasos (Golf von Kavala) des Thrakischen Meers. Die nach Drama zweitgrößte Gemeinde der Region hat etwa 70.500 Einwohner.



Telefonzelle




13. April 2024 5. Tag



Thessaloniki, kurz auch Saloniki, ist mit rund 326.000 Einwohnern die zweitgrößte Stadt Griechenlands, Hauptstadt der Verwaltungsregion Zentralmakedonien und wirtschaftliches und kulturelles Zentrum der gesamten griechischen Region Makedonien. Zu Jahresanfang 2022 betrug die Einwohnerzahl des engeren Ballungsraums Thessaloniki unter Einschluss der unmittelbar angrenzenden Städte und Gemeinden etwa 814.000 Menschen.







Sithonia ist der zweite Finger von Chalkidiki und etwas hügliger in der Beschaffenheit als die gegenüber-liegende Halbinsel Kassandra. In der Mitte des Fingers befindet sich ein kleines Gebirge mit 817 m und Nadelwald, der Name ist Itamos. In diesem Gebirgszug befindet sich eine kleine "Geisterstadt" Parthenonas. Sithonia ist eine wunderschöne Halbinsel, besonders für Naturliebhaber oder Wanderer.

